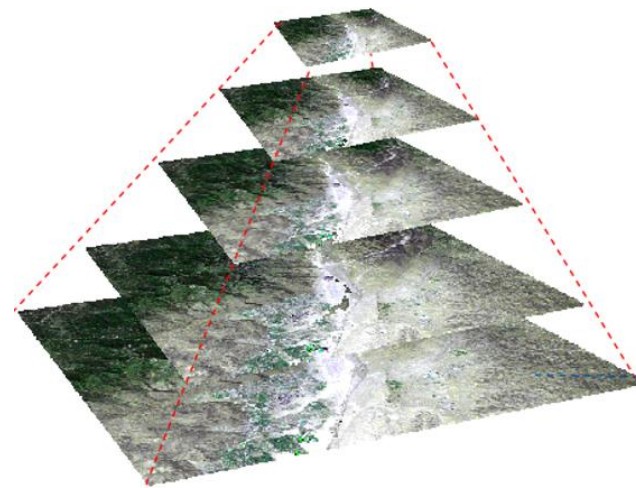




大容量点群データの軽快表示

Skyline独自のファイル形式に変換して大容量3Dデータをサクサク閲覧！

データの階層化（例：画像ピラミッド → 点群データも同様に階層化）

- ✓ 広域なデータを高速表示するために、**実際のデータ（等倍）**をもとに作成される**解像度の粗いデータを生成**します。
- ✓ **ソフトウェア上で表示縮尺に適した解像度のデータのみを表示**することで、小縮尺（表示する範囲が広域）の際は、データ全体を低解像度で素早く高速に表示し、拡大するにつれて高解像度で表示します。



階層化することで、広域な範囲のデータでも高速なデータ表示が可能！

TerraExplorerには表示する点群データの容量制限はありません！